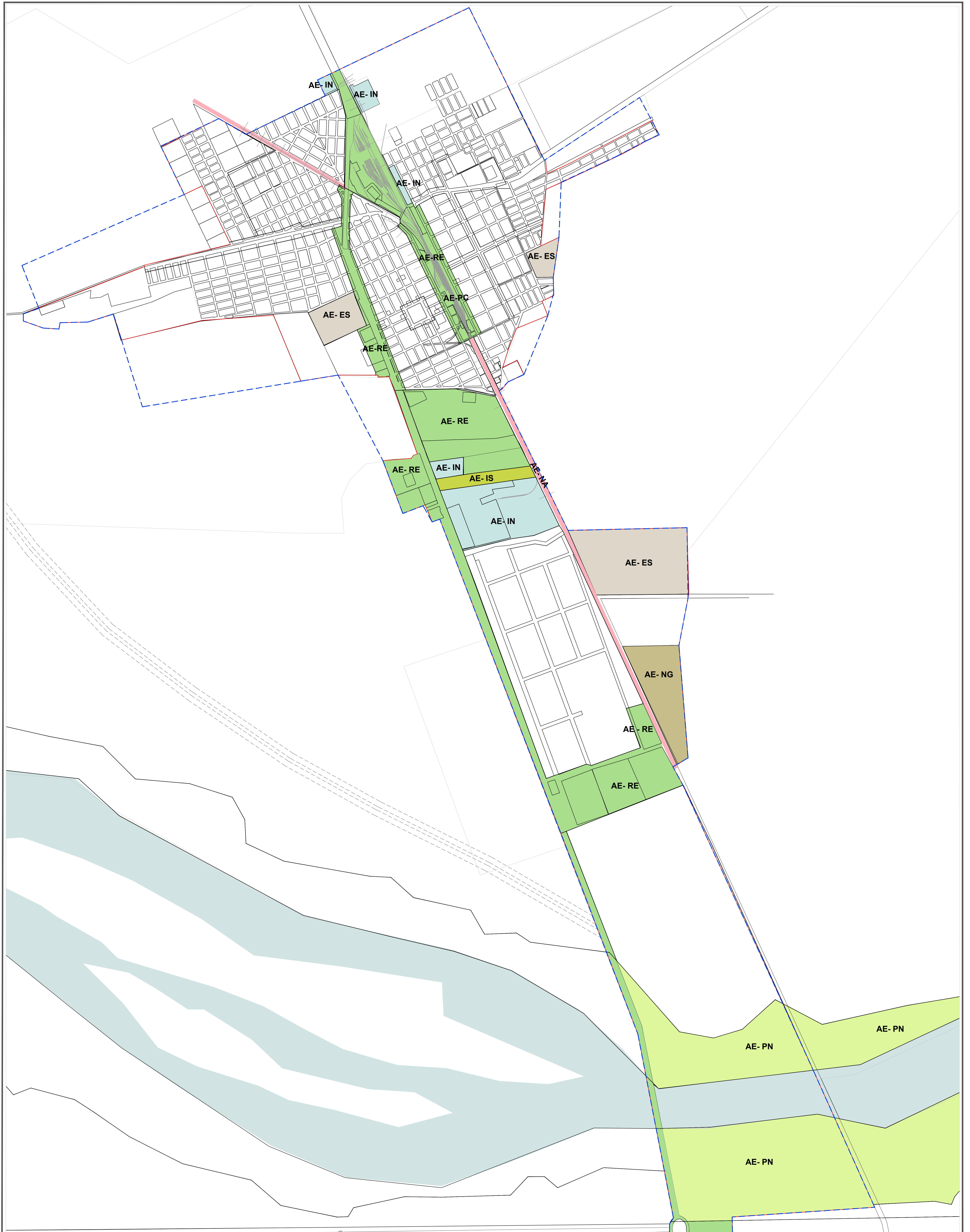
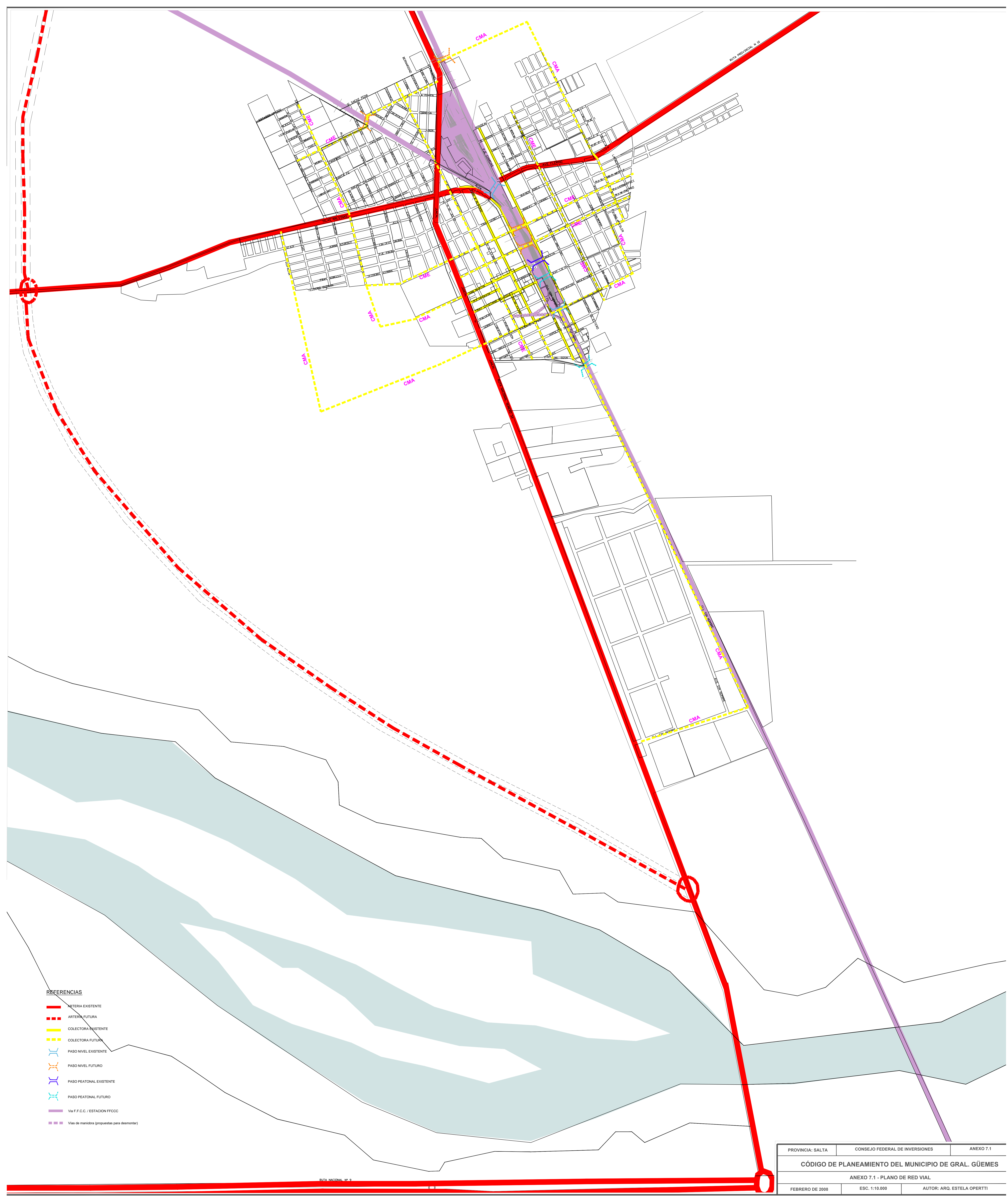


PROVINCIA: SALTA	CONSEJO FEDERAL DE INVERSIONES	ANEXO 1.2
CÓDIGO DE PLANEAMIENTO DEL MUNICIPIO DE GRAL. GÜEMES		
ANEXO 1.2: PLANO DE ZONIFICACIÓN DE USOS DE SUELO		
FEBRERO DE 2008	ESC. 1:10.000	AUTOR: ARG. ESTELA OPERTTI



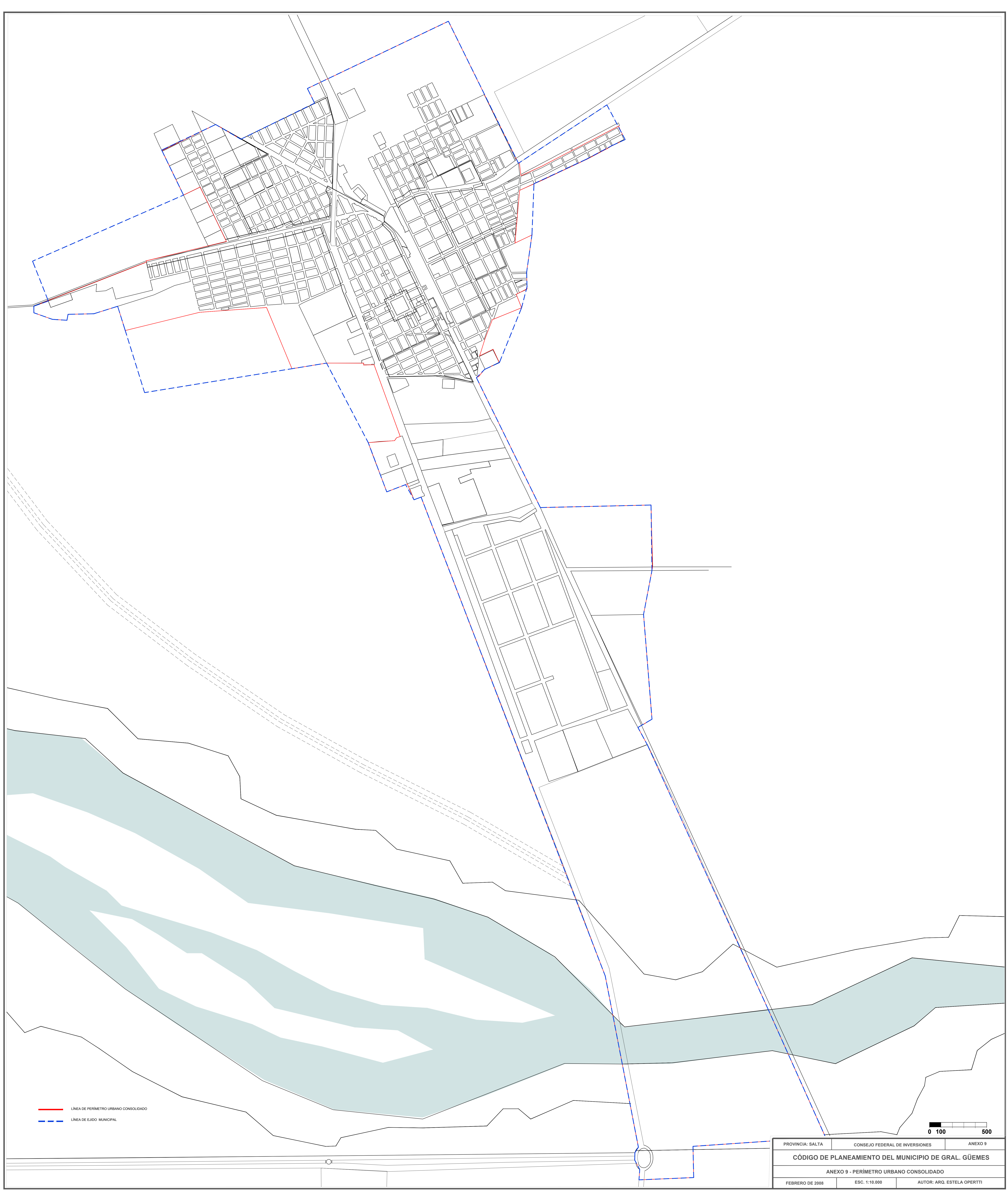
PROVINCIA: SALTA	CONSEJO FEDERAL DE INVERSIONES	ANEXO 1.3
CÓDIGO DE PLANEAMIENTO DEL MUNICIPIO DE GRAL. GÜEMES		
ANEXO 1.3: PLANO DE ÁREAS ESPECIALES		
FEBRERO DE 2008	ESC. 1:10.000	AUTOR: ARG. ESTELA OPERTTI



- REFERENCIAS**
- ARTERIA EXISTENTE
 - - - ARTERIA FUTURA
 - COLECTORA EXISTENTE
 - - - COLECTORA FUTURA
 - PASO NIVEL EXISTENTE
 - - - PASO NIVEL FUTURO
 - PASO PEATONAL EXISTENTE
 - - - PASO PEATONAL FUTURO
 - Via F.F.C.C. / ESTACION FFCC
 - - - Vías de maniobra (proponidas para desmontar)

PROVINCIA: SALTA	CONSEJO FEDERAL DE INVERSIONES	ANEXO 7.1
CÓDIGO DE PLANEAMIENTO DEL MUNICIPIO DE GRAL. GÜEMES		
ANEXO 7.1 - PLANO DE RED VIAL		
FEBRERO DE 2008	ESC. 1:10.000	AUTOR: ARQ. ESTELA OPERTTI

BUTA N° 2007/08 - 10 5



— LINEA DE PERÍMETRO URBANO CONSOLIDADO
- - - LINEA DE EJIDO MUNICIPAL

0 100 500

PROVINCIA: SALTA	CONSEJO FEDERAL DE INVERSIONES	ANEXO 9
CÓDIGO DE PLANEAMIENTO DEL MUNICIPIO DE GRAL. GÚEMES		
ANEXO 9 - PERÍMETRO URBANO CONSOLIDADO		
FEBRERO DE 2008	ESC. 1:10.000	AUTOR: ARQ. ESTELA OPERTTI